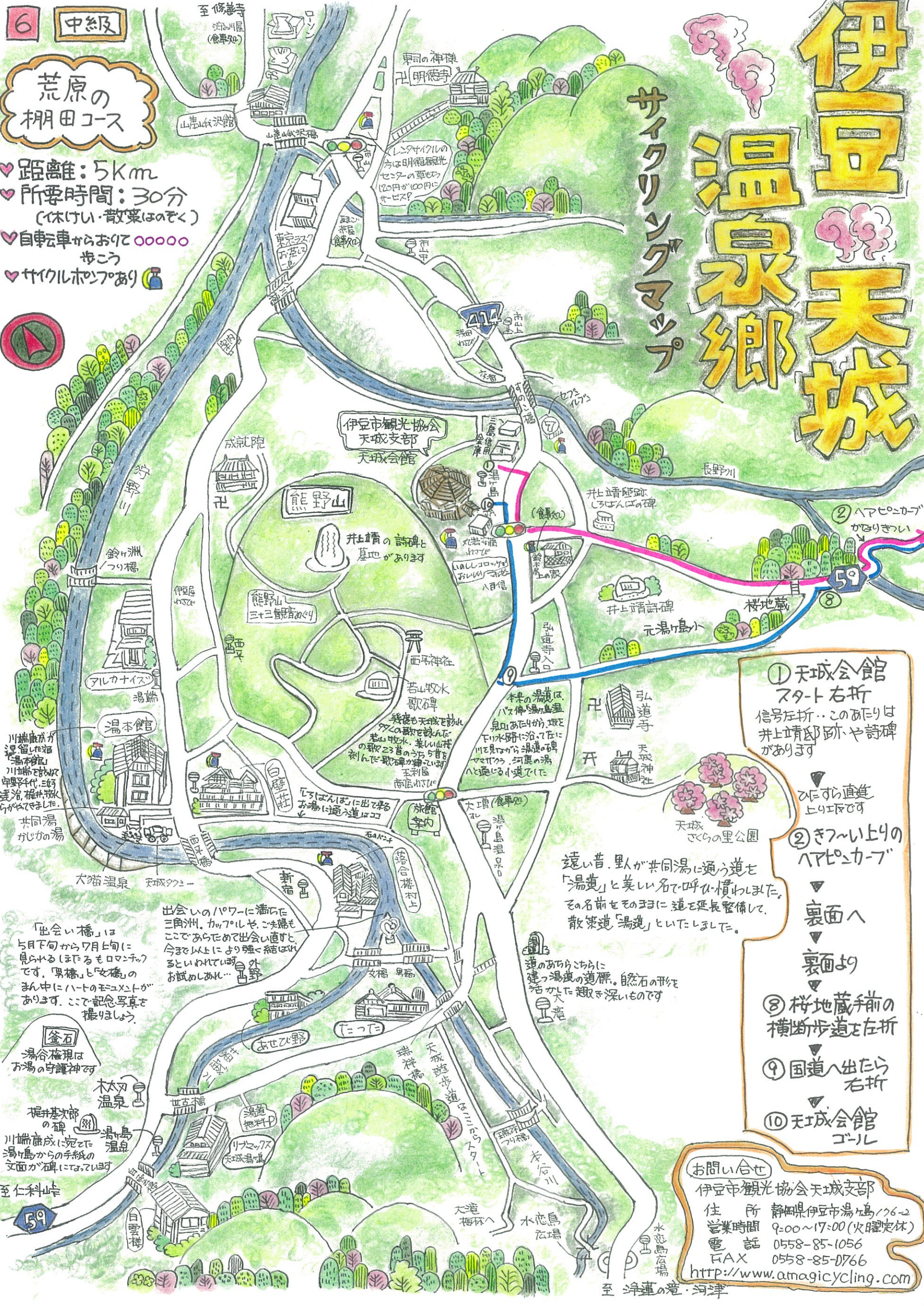


荒原の
棚田コース

- ♥ 距離: 5km
- ♥ 所要時間: 30分
(イキイキ・散策はのぞく)
- ♥ 自転車から歩いて ○○○○
歩こう
- ♥ サイクルホンあり



伊豆 温泉郷 天城

サイクリングマップ

- ① 天城会館
スタート右折
信号左折...このあたりは
井上靖邸跡や詩碑
があります
- ② 釜ヶ崎上りの
ハアピコカーブ
- ③ 裏面へ
- ④ 裏面より
- ⑤ 桜地蔵前の
横断歩道を左折
- ⑥ 国道へ出たら
右折
- ⑦ 天城会館
ゴール

お問い合わせ
伊豆市観光協会天城支部
住所 静岡県伊豆市湯島176-2
営業時間 9:00~17:00(火曜定休)
電話 0558-85-1056
FAX 0558-85-0766
<http://www.amagicycling.com>

川端康成が
逗留した湯
島温泉
川端康成の
早稲科代三好
達治、梅井基太郎
らが訪れました。

「出会い橋」は
5月下旬から7月上旬に
見られる(注:曇る日もロマンチック
です。「男橋」と「女橋」の
まん中にハートのモニュメントが
あります。ここで記念写真を撮
撮りましょう。

釜ヶ崎
湯合梅現は
お湯の守護神です

木太刀
温泉

梅井基太郎
の碑

川端康成に宛てた
湯島からの手紙の
文面が石碑になっていて

出会いのパワーに満ちた
三角洲。カマフラヤ、ご夫婦も
ここであらためて出会い直す
今更以上により強く結ばれ
るといわれています。外
お試してみよう

若山牧水
歌碑
若山牧水、美しい山景
の歌23首のうち5首を
刻んだ歌碑が建てられ
玉利屋
商店街に


本来の湯道は
バス停湯島温泉
泉口あたりから、坂を
下り水路に沿って、7に
11を見ながら湯道の碑
まで、河原の湯
へと通じる小道でした。

遠い昔、里人が共同湯に通う道を
「湯道」と美しい名で呼ぶ慣わしがあった。
その名前をそのまゝに道を延長整備して、
散策道「湯道」といたしました。

道のあちこちに
建つ湯道の道標。自然石の形に
活かした趣き深いものです




国士峠



※ オプションコース

向野橋 (橋30分)
筏場のわさび沢

変々回述です



棚田が広がっています。

景色は最高

登り坂は続く……



案内板です



撮影スポット
ここから西を見ると
だも山が望めます

日本の棚田
100選 荒原の棚田

スピードはひかえて
下さいね

絶景を一望下さい！
自転車は止めて休ませい

帰りは下り坂 びんぶんぶん……
気を付けて下さい

表面からつづき

③ 矢印を左折

※ 撮影スポットです
自転車を止めて絶景を
ごらん下さい。

④ 変々回述を直進すると
棚田100選の案内板が
あります

⑤ いざら走ると右側に駐車
スペースがあります。ここで長野
地区を見渡してみよう

⑥ Uターン地点

※ 帰りはずっと下り坂 スピードの出すぎに注意


⑦ 変々回述を左折しよう

※ オプションコース 筏場のわさび沢もお勧めです

表面へ



ここから下を見た景色は本当に絶景です



5月にはしゃくはけが咲いて色がきれい



富士山が見えたらラッキーです。